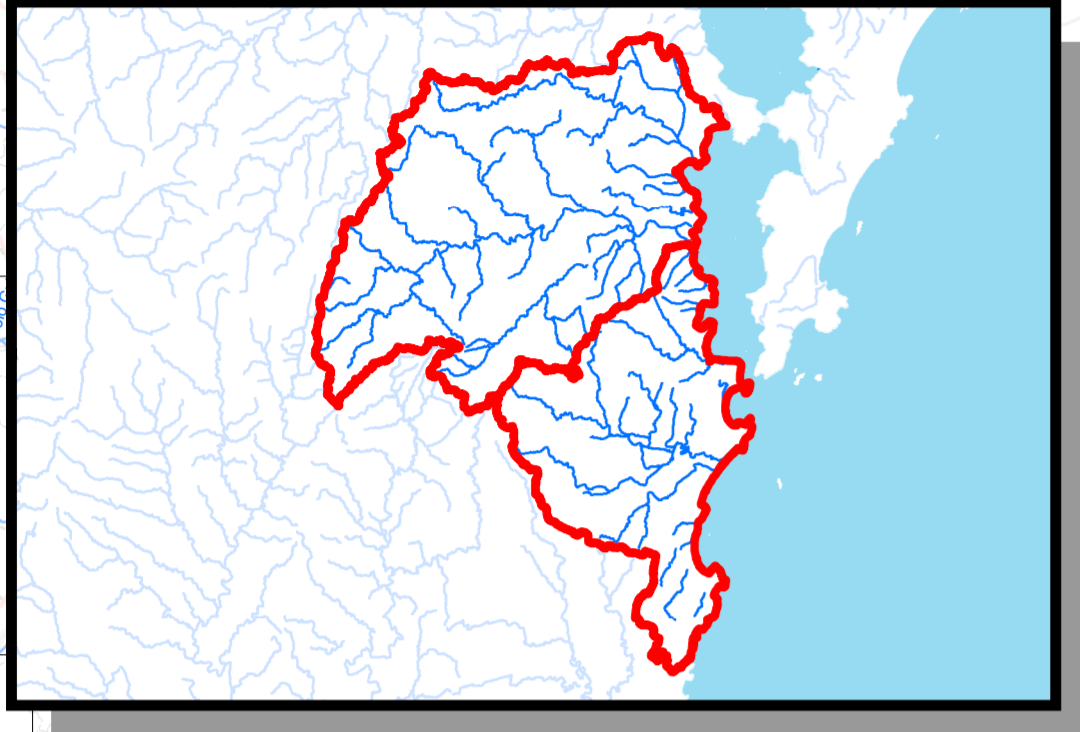
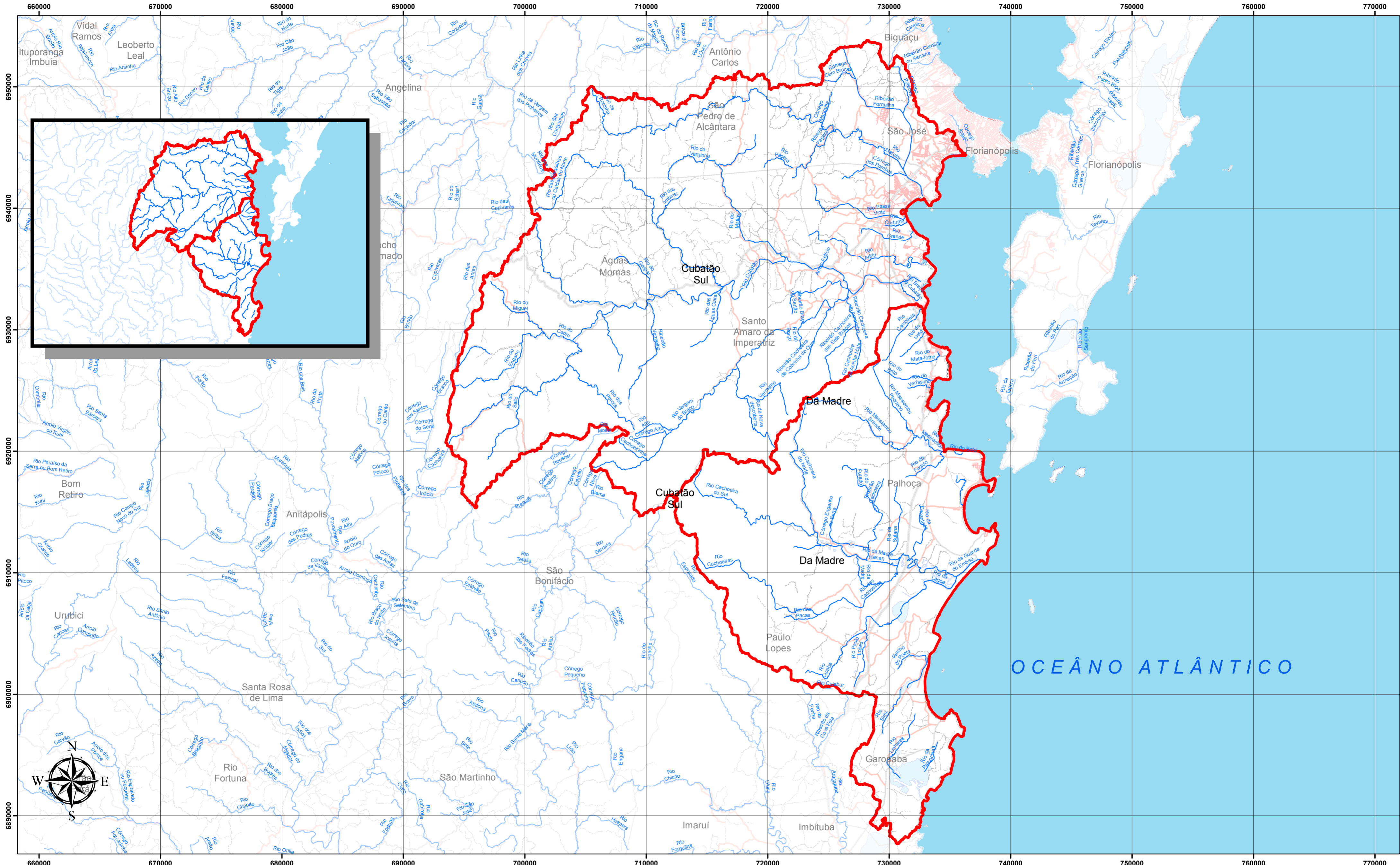
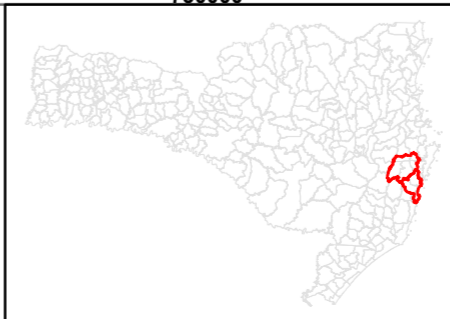
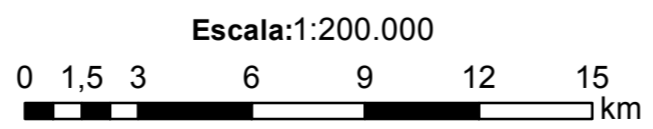



MAPA DA BACIA HIDROGRÁFICA DO RIO CUBATÃO SUL E CONTÍGUAS



Legenda

Rios	CAMINHO	Bacia do Rio Cubatão Sul
Massas D'água	ESTRADA	Mancha Urbana
Limite Municipal	RODOVIA ESTADUAL	
	RODOVIA FEDERAL	
	RUA	
	TRILHA	



 Governo do Estado de Santa Catarina Secretaria de Estado do Desenvolvimento Econômico Sustentável Diretoria de Recursos Hídricos			
BACIA HIDROGRÁFICA DO RIO CUBATÃO SUL			
MAPEAMENTO HIDROGRÁFICO DA BACIA			
Resp. Técnico DRH/SDS	Local e Data Florianópolis/2015	Escala 1:200.000	Articulação Única/A2